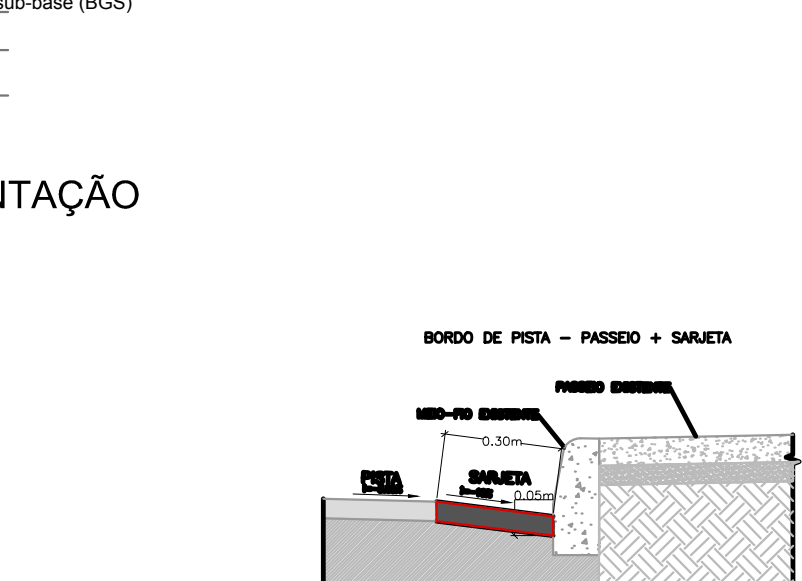

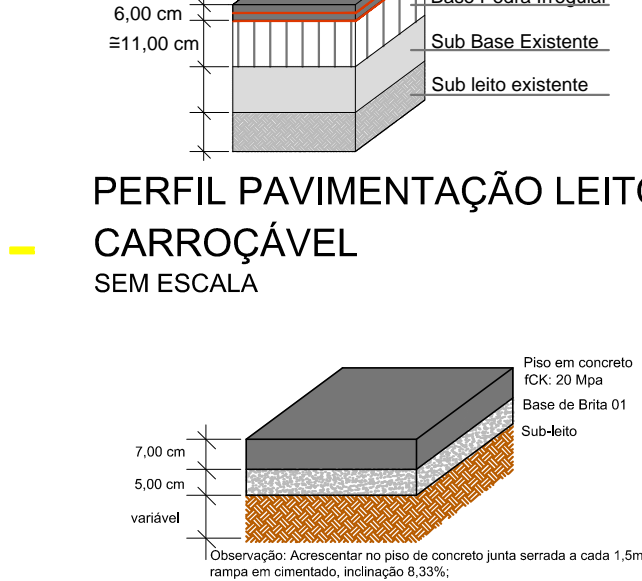
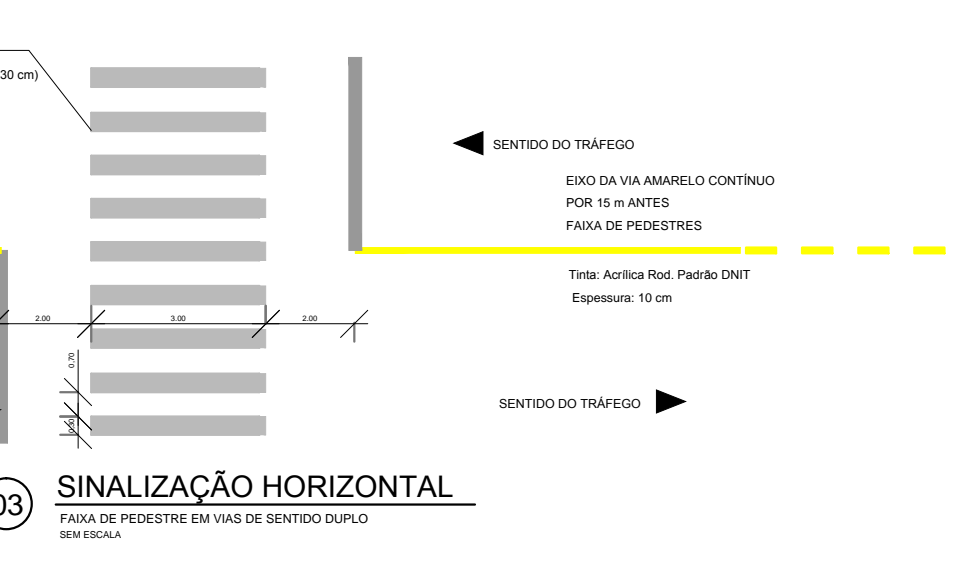
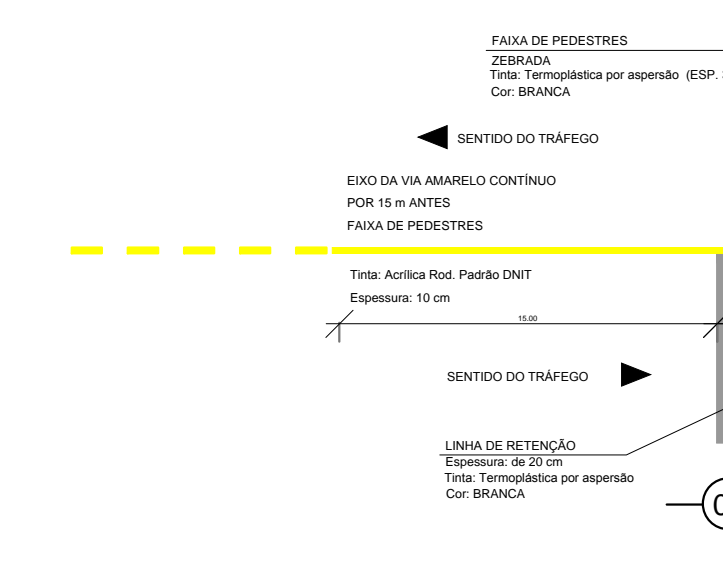
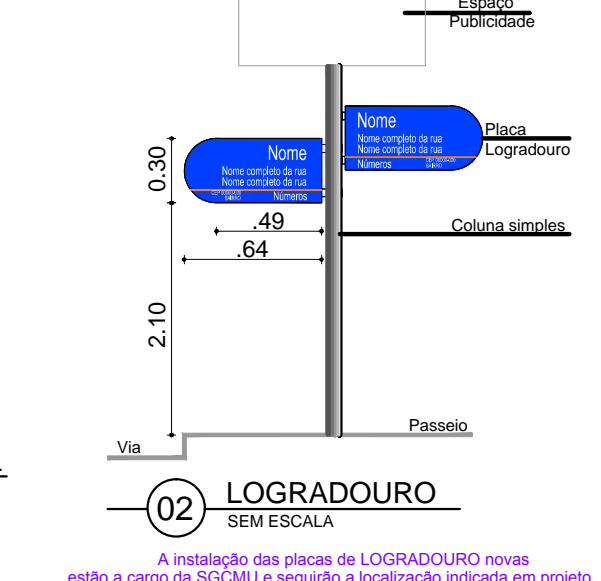
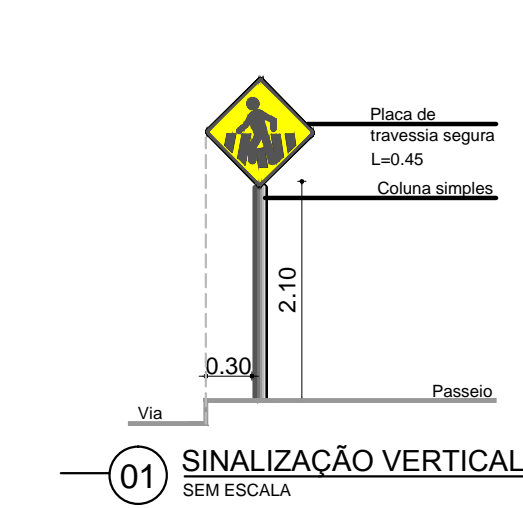




PLANTA BAIXA  
ESC. 1:750

SINALIZAÇÃO VERTICAL	
A-32b	R-1
TRAVESSIAS DE PEDESTRES	PARADA OBRIGATÓRIA
DIMENSÕES	DIMENSÕES
L: 0,45	L: 0,25
SUPORTE S1	SUPORTE S1
05 UN.	07 UN.



CONVENÇÕES DO PROJETO	
	MEIO-FIO PROJETADO
	MEIO-FIO EXISTENTE
	ALINHAMENTO PREDIAL
	REBAIXO DE MEIO-FIO EXISTENTE
	REMOÇÃO DE MEIO-FIO EXISTENTE
	SARJETA EM CONCRETO PROPOSTO
	PAVIMENTAÇÃO EM CBUQ PROPOSTO SOBRE PEDRA IRREGULAR
	PAVIMENTAÇÃO EM CONCRETO SIMPLES PARA PASSEIO
	PAVIMENTAÇÃO EM CONCRETO ARMADO PARA RAMPA DE ACESSO AS GARAGENS
	PISO TÁTIL DE ALERTA (LARGURA 25CM)
	PISO TÁTIL DE DIRECIONAL (LARGURA 25CM)
	RAMPA ACESSIBILIDADE EXISTENTE
	RAMPA ACESSIBILIDADE PROPOSTA
	POSTE EXISTENTE
	FLUXO PRINCIPAL
	ÁRVORES EXISTENTES A MANTER
	BOCA DE LOBO - existente

# PREFEITURA

## PAVIMENTAÇÃO RUA CARLOS DE CARVALHO

DIREITOS AUTORAIS RESERVADOS. PROIBIDA A REPRODUÇÃO TOTAL OU PARCIAL DESTA DESENHO SEM O EXPRESSO CONSENTIMENTO DO PROPRIETÁRIO

TÍTULO DO DESENHO		EQUIPE TÉCNICA	
PROJETO DE PAVIMENTAÇÃO / SINALIZAÇÃO		MUNICÍPIO	
PLANTA BAIXA - SITUAÇÃO - DETALHES RUA CARLOS DE CARVALHO		ESTADO	
ESCALA: INDICADA		RIO GRANDE DO SUL	
LOGRADOURO		RUA CARLOS DE CARVALHO ENTRE AV. DUQUE DE CAXIAS E AV. IMPERADOR PEDRO I	
CÓDIGO DO DESENHO		NÚMERO DA REVISÃO	
CDC-PAV-00		02	
DATA		09/10/2020	
Rua Menna Barreto, 752 - Pelotas/RS		SECRETARIA DE PLANEJAMENTO E GESTÃO	
Fone: (53) 33101350 - (53) 33101353			
Email: seplag@pelotas.rs.gov.br			